

# MIEJSCOWY PLAN ZAGOSPODAROWANIA PRZESTRZENNEGO OBSZARU POŁOŻONEGO W DZIELNICY MICHAŁKOWICE W SIEMIANOWICACH ŚLĄSKICH - ETAP II RYSUNEK PLANU skala 1 : 1 000



## Legenda

### Oznaczenia graficzne elementów będących ustaleniami planu

- Granicą obszaru objętego planem
- Linie rozgraniczające tereny o różnym przeznaczeniu lub o różnych zasadach zagospodarowania
- Nieprzekraczalne linie zabudowy

### Symbole identyfikujące przeznaczenie terenu

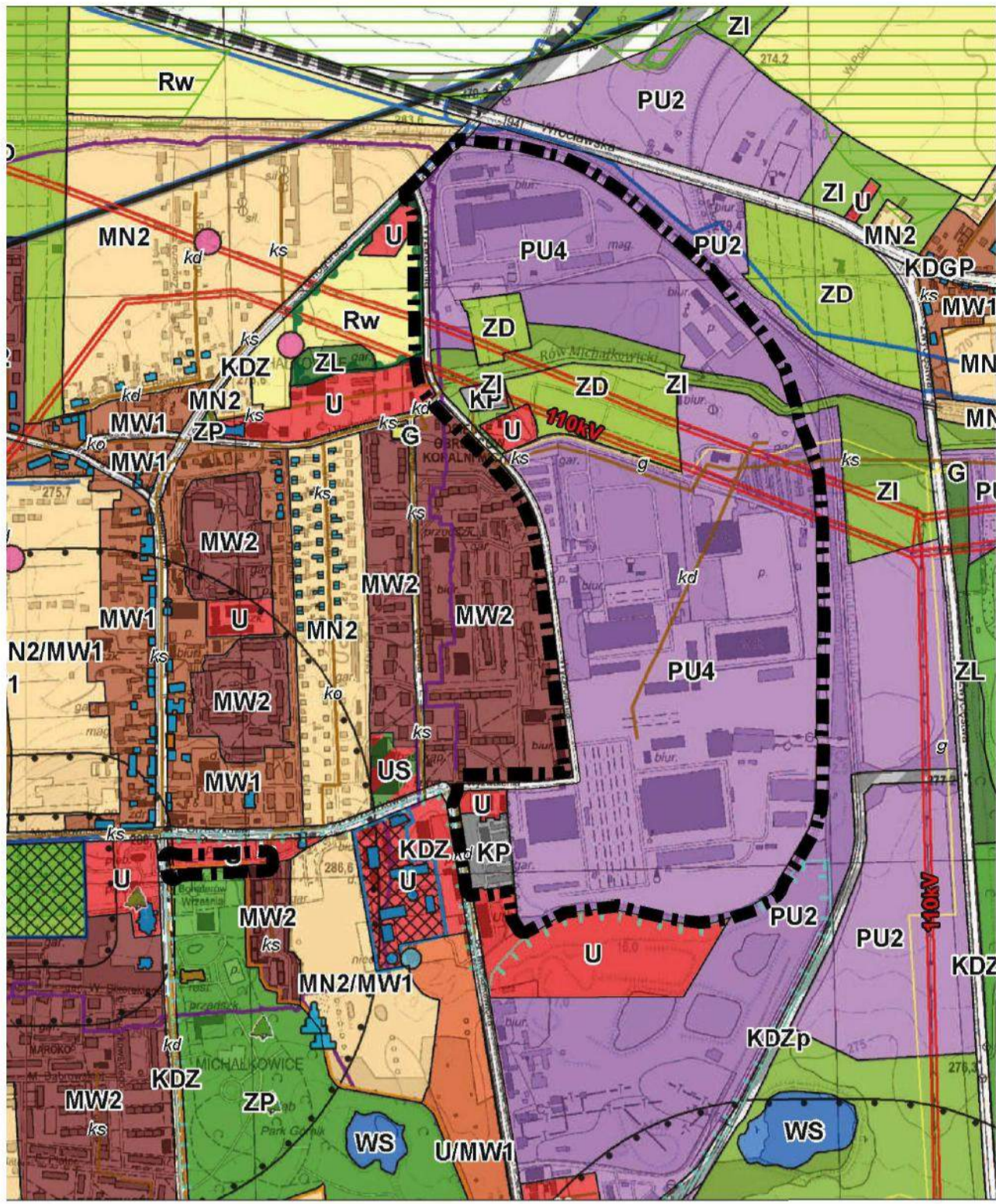
- U** Teren zabudowy usługowej
- PU1, PU4** Teren zabudowy produkcyjnej, składowej, magazynowej oraz zabudowy usługowej
- ZD** Teren ogrodów działkowych
- ZP** Teren zieleni urządzonej
- Zn** Teren zieleni nieurządzonej
- WS** Teren wód powierzchniowych
- KS** Teren obsługi komunikacji samochodowej
- KG** Teren garaży
- KP** Teren parkingów
- KDL** Teren drogi publicznej klasy "lokalna"
- KDD** Teren drogi publicznej klasy "dojazdowa"
- KDW** Teren drogi wewnętrznej
- KX** Teren ciągu pieszo-jezdnego

### Oznaczenia graficzne elementów obowiązujących na podstawie przepisów odrębnych

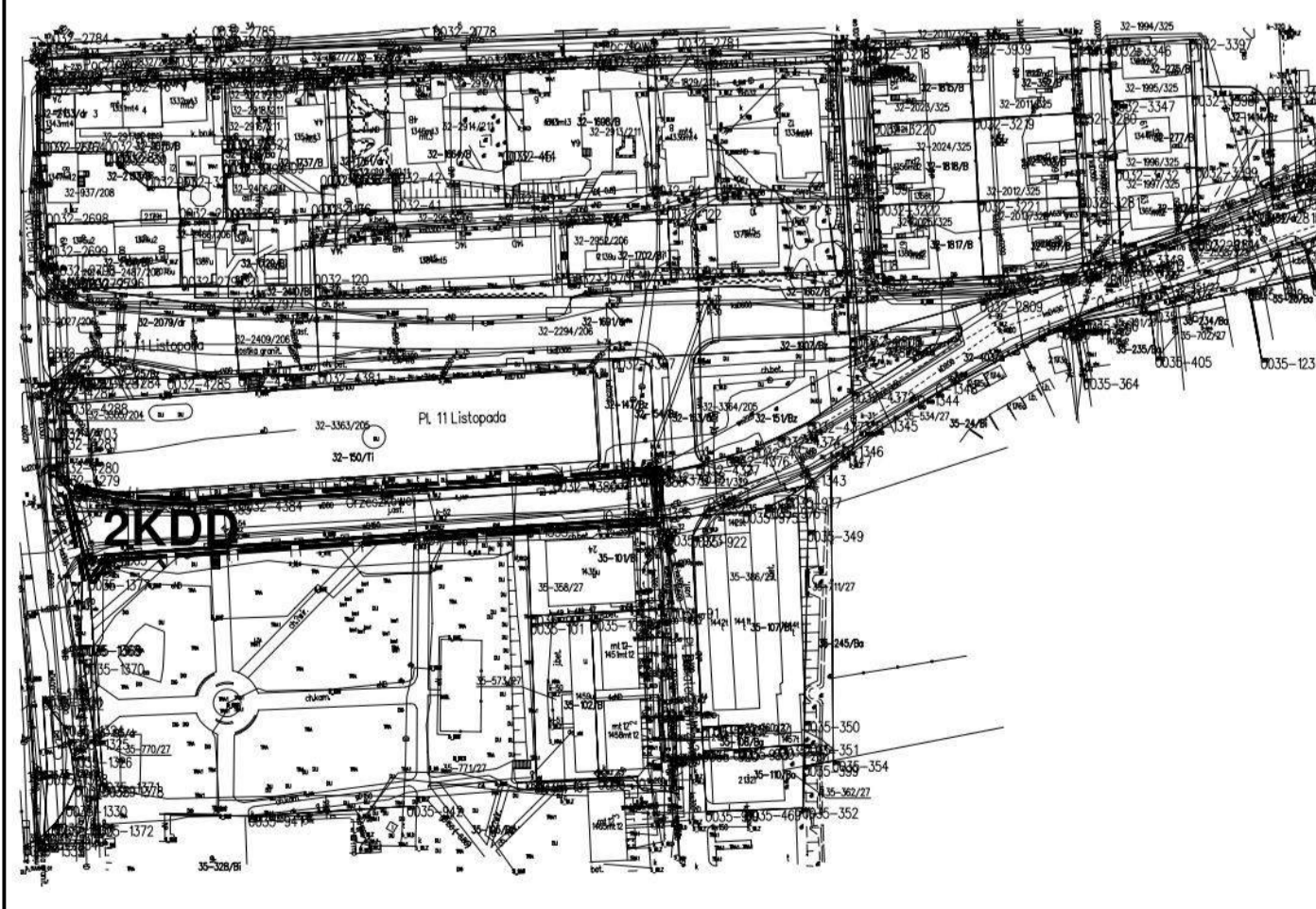
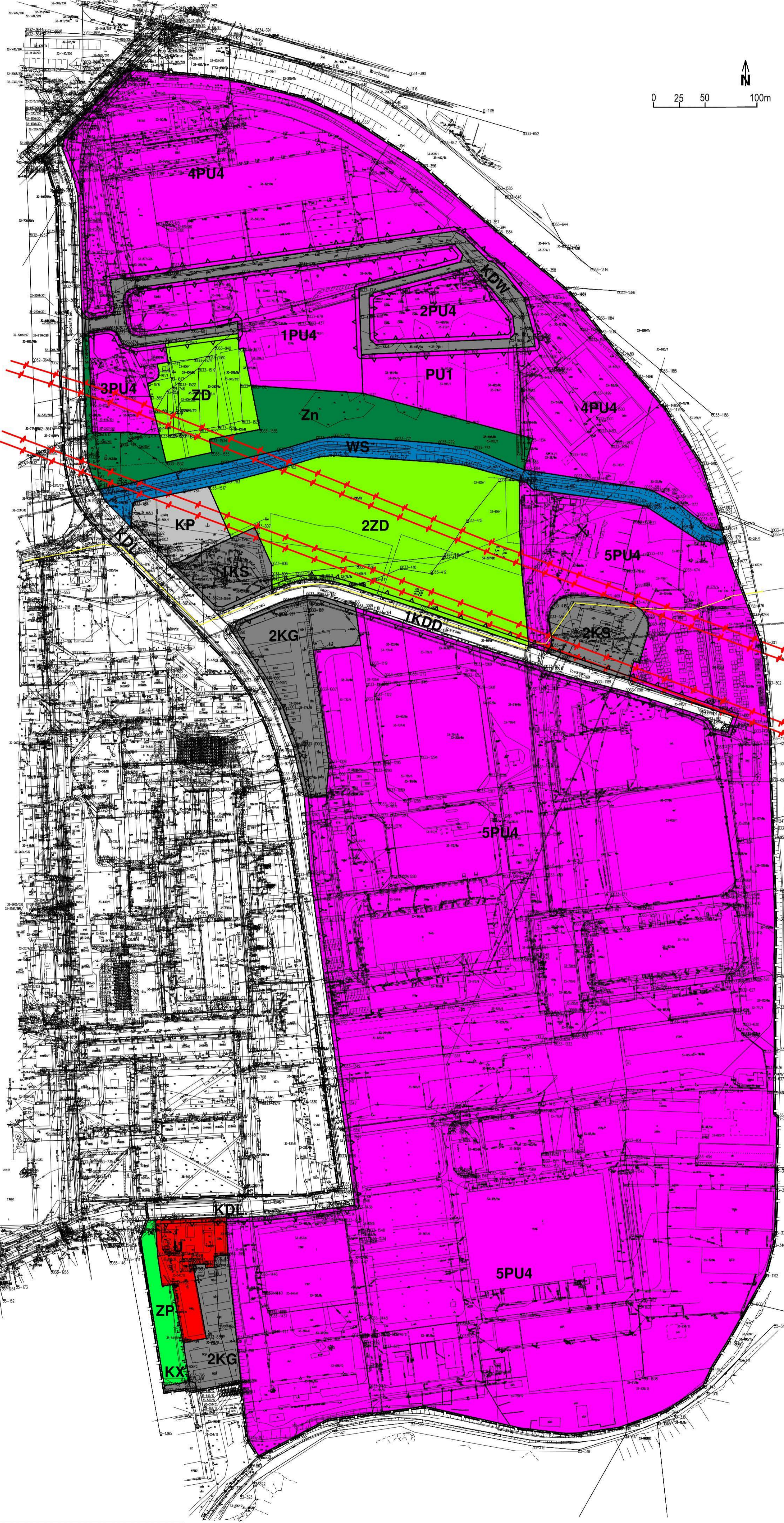
- Cały obszar objęty planem położony jest w granicach udokumentowanych złóż węgla kamiennego: Rozalia (ID 6874) oraz Siemianowice (ID 365)

### Oznaczenia graficzne elementów informacyjnych niebędących ustaleniami planu

- Linia elektroenergetyczna 100kV
- Gazociąg wysokości i średnioprężne
- Nieczynne szyby górnictwa węgla kamiennego



- ### Ochrona środowiska naturalnego i jego zasobów
- #### Złóż surowców naturalnych
- ##### Węgiel kamienny
- WN171 "Baranów-Choków 2"
  - WN178 "Kozłowa"
  - WN222 "Kozłowa"
  - WN370 "Polska-Wiek"
  - WN674 "Rozalia"
  - WN330 "Salut"
  - WN365 "Siemianowice"
- ##### Kruszywa naturalnego
- KN772 "Kozłowa"
- ##### Rudy cynki i ołowiu
- RC1683 "Głęboka-Wielka"
- ##### Obszary i obiekty objęte ochroną lub wymagające ochrony
- Dzielnice pomnikowe
  - Ujęcia wód podziemnych
  - Przeznaczony do użytku ekologicznego
  - Obszar ochronny kopalni "Przybyski"
  - Konkretne sąsiedztwo obiektów chronionych "Dębina"
  - Zbiornik Zbarnie Wód Podziemnych nr 329 Dębina Górna
  - Przeznaczona granica obszaru ochronnego GCWP nr 329 Zbarnie Górne
- ### Ochrona dziedzictwa kulturowego
- #### Zabytki nieruchome wpisane do rejestru zabytków województwa śląskiego
- Dzielnice miasteczka
  - Obiekty wpisane do rejestru zabytków województwa śląskiego
- #### Obiekty wpisane do rejestru zabytków województwa śląskiego
- Budynki
  - Zespół zabudowy dawnego kopalni "Michał"
  - Zabudowa osiedla
  - Obiekty militarne
  - Kapliczki
  - Krzyży
  - Fajansy św. Józef Bogociczyński
- ### Infrastruktura techniczna (istniejąca)
- Linie kolejowe
  - Linie tramwajowe
  - Wodociąg magistralny
  - Kanalizacja główna (sanitarna, deszczowa, ogólnospławnia)
- ### Linie WN
- 110kV
  - 220kV
  - Obwody ciepłociągów
  - Gazociągi wysokoprężne i średnioprężne
  - Stacje redukcyjno-pomiarowe SRP
  - Obwody punkty zaopatrzenia GPZ
- ### Obszary szczególnej polityki przestrzennej
- Obszary, w których wyznaczone są warunki zabudowy (WZ) i warunki korzystania z nieruchomości (WKN) - wyznaczone w 1/500 (100%)
  - Obszary, w których wyznaczone są warunki zabudowy (WZ) i warunki korzystania z nieruchomości (WKN) - wyznaczone w 1/1000 (10%)
  - Obszary, w których wyznaczone są warunki zabudowy (WZ) i warunki korzystania z nieruchomości (WKN) - wyznaczone w 1/2000 (5%)
  - Obszary, w których wyznaczone są warunki zabudowy (WZ) i warunki korzystania z nieruchomości (WKN) - wyznaczone w 1/5000 (2%)
  - Obszary, w których wyznaczone są warunki zabudowy (WZ) i warunki korzystania z nieruchomości (WKN) - wyznaczone w 1/10000 (1%)
- ### Granice obszarów szczególnego zagrożenia powodzią, na których prawdopodobieństwo wystąpienia powodzi jest:
- średnie i wysoce - wysoce na 100 lat (10%)
  - wysoce i wysoce - wysoce na 10 lat (20%)
- terplan



Przedsiębiorstwo Projektowania Budowlanego i Inżynierskiego "terplan" Spółka z o.o.	
ZAMAWIAJĄCY	Gmina Siemianowice Śląskie
WYKONAWCA	terplan Sp. z o.o.
DATA	15.10.2021 r.
RYSUJEK	mgr inż. Michał Wyszczepał
PROJEKTANT	mgr inż. Michał Wyszczepał